

Ú Z E M N Ý P L Á N M E S T A S P I Š Š K Á N O V Á V E S / Z M E N Y A D O P L N K Y 2 0 2 3

**KOMPLEXNÝ URBANISTICKÝ NÁVRH / MAPA FUNKČNÝCH PLÔCH
/ VÝKRES RIEŠENIA VEREJNÉHO DOPRAVNÉHO VYBAVENIA
/ VÝKRES OCHRANY PRÍRODY A TVORBY KRAJINY VRÁTANE PRVKOV ÚSES**

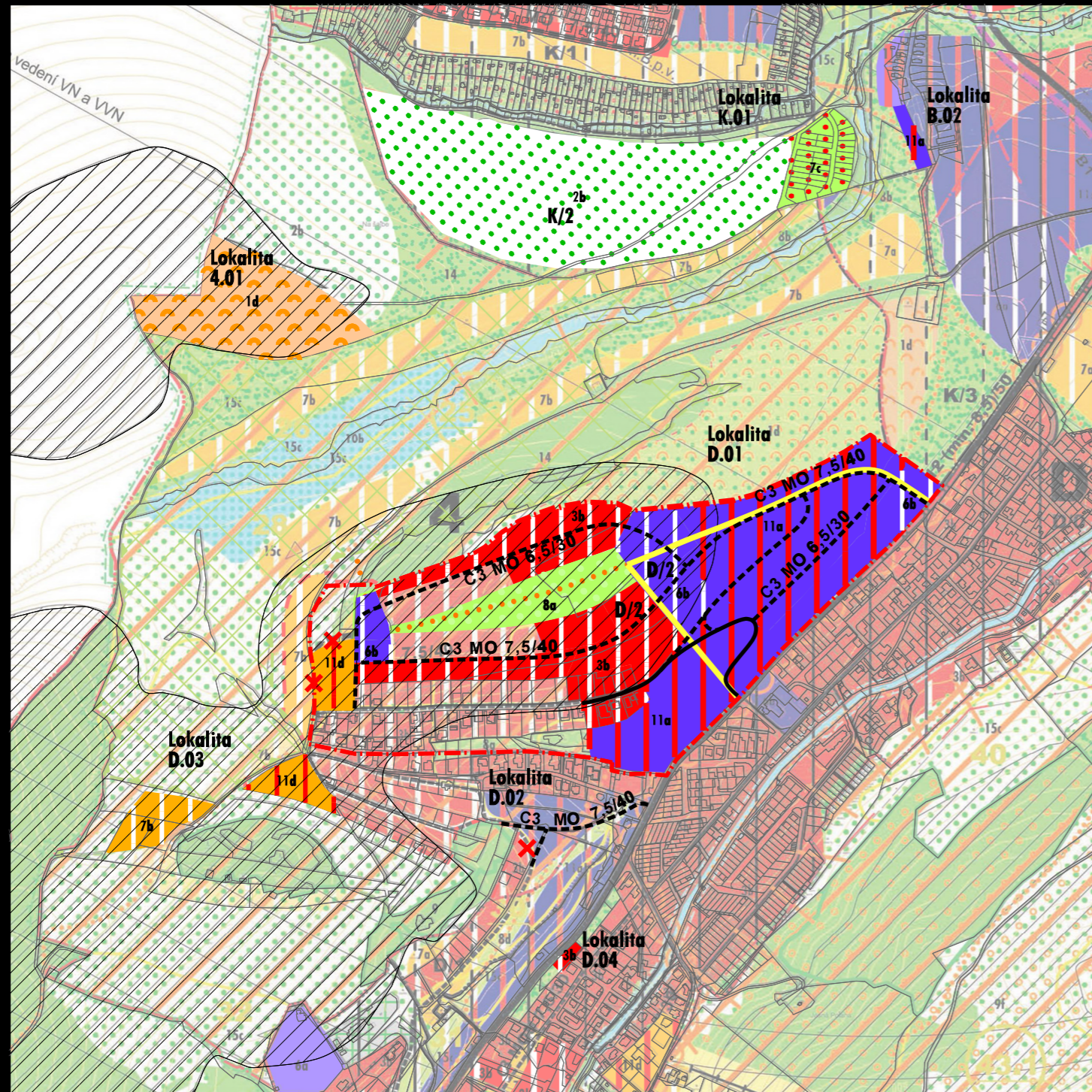
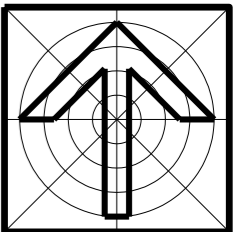
LEGENDA:

A - VÝCHODISKOVÝ STAV / ZACHOVANÁ SÚČASNÁ FUNKCIA S MOŽNOSŤOU ROZVOJA
B - OPTIMÁLNE MOŽNOSTI ROZVOJA / OČAKÁVANÝ OPTIMÁLNY ROZVOJOVÝ TREND

	A	B
KATASTRÁLNA MAPA		
3 - PLOCHY BÝVANIA: 3b - RODINNÉ DOMY		
11 - PLOCHY SO ZMIEŠANOU FUNKCIOU: 11a - POLYFUNKČNÉ PLOCHY (BÝVANIE + VYBAVENOSŤ)		
11d - POLYFUNKČNÉ PLOCHY (REKREÁCIA + BÝVANIE)		
7 - PLOCHY TELOVÝCHOVY, ŠPORTU, REKREÁCIE A CESTOVNÉHO RUCHU 7b - OKRSKOVÉHO VÝZNAMU		
7c - ŠPECIFICKÉ FORMY (ZÁHRADKÁRSKE LOKALITY)		
2b - PÔDY HOSPODÁRSKY VYUŽÍVANÉ FORMOU TRVALÝCH TRÁVNÝCH PORASTOV (LÚKY, PASIENKY)		
8 - SÍDELNÁ ZELEŇ: 8a - PARKY A PRIESTORY S POTREBOU UPREDNOSTŇOVANIA PRÍRODNO - RELAXAČNEJ ŠTRUKTÚRY SÍDLA		

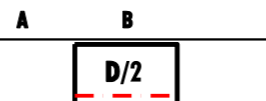
ZOZNAM LOKALÍT ZMIEN A DOPLNKOV Č.7/2023

D.01 - IBV Malé Pole
D.02 - IBV Malé Pole juh
D.03 - Rekreačia - Malé Pole
D.04 - IBV - Trnavská ulica
4.01 - Polnohospodársky dvoj - Šajba
K.01 - Červený jarok
B.02 - RO Vilčurňa - Lesná



LEGENDA:

HRANICE URBANISTICKÝCH OKRSKOV



1d - ZARIADENIA POLNOHOSPODÁRSKEJ VÝROBY S DOPLNKOVOU FUNKCIOU REKREÁCIE



VÝZNAMNÉ REKREAČNÉ TRASY S VYLÚČENÍM MOTOROVEJ DOPRAVY (CYKLOTRASY)



HLAVNÉ PEŠIE KOMUNIKÁCIE A PRIESTRANSTVÁ

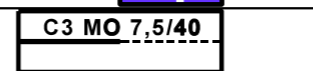


6 - PLOCHY OBČIANSKEJ VYBAVENOSTI:

6b - OKRSKOVÉHO VÝZNAMU



FUNKČNÉ TRIEDY KOMUNIKÁCIÍ A KATEGORIZÁCIA KOMUNIKÁCIÍ
VÝZNAMNÉ OBSLUŽNÉ KOMUNIKÁCIE FUNKČNEJ TRIEDY C3



ZRUŠENÉ JAVY



PRESAH VÝŠOK TERÉNU OCHRANNÉHO PÁSMA VODOROVNEJ ROVINY (537 m.n.m.)



obsah výkresu

**KOMPLEXNÝ URBANISTICKÝ NÁVRH / MAPA FUNKČNÝCH PLÔCH
/ VÝKRES RIEŠENIA VEREJNÉHO DOPRAVNÉHO VYBAVENIA
/ VÝKRES OCHRANY PRÍRODY A TVORBY KRAJINY VRÁTANE
PRVKOV ÚSES**

mierka

1:10 000

architektonická kancelária

arka

SPOLOČNOSŤ s r.o.
040 01 Košice
Zvonárska ul. 23
tel./ fax: 055 729 41 51
e-mail: arka@stonline.sk

názov dokumentácie

**ÚZEMNÝ PLÁN MESTA SPIŠSKÁ NOVÁ VES
ZMENY A DOPLNKY č.7 / 2023**

obstarávateľ

Mesto Spišská Nová Ves

hlavný riešiteľ / autor

ing. arch. Dezider Kovács, ing. arch. Jakub Marek

číslo výkresu

hlavný inžinier projektu

ing. arch. Dezider Kovács

zodpovedný projektant

ing. arch. Dezider Kovács

vypracoval

ing. arch. Jakub Marek

kreslil

Jozef Žiaran

kontroloval

ing. arch. Dezider Kovács

druh projektu

územnoplánovacia dokumentácia

číslo sady

číslo zákazky

formát 4xA4

archívne číslo

dátum 2024

2/C