

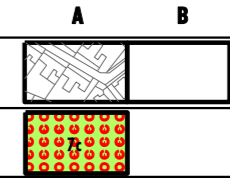
# Ú Z E M N Ý P L Á N M E S T A S P I Š Š K Á N O V Á V E S / Z M E N Y A D O P L N K Y 2 0 2 3

**KOMPLEXNÝ URBANISTICKÝ NÁVRH / MAPA FUNKČNÝCH PLÔCH  
/ VÝKRES RIEŠENIA VEREJNÉHO DOPRAVNÉHO VYBAVENIA  
/ VÝKRES OCHRANY PRÍRODY A TVORBY KRAJINY VRÁTANE PRVKOV ÚSES**

## LEGENDA:

A - VÝCHODISKOVÝ STAV / ZACHOVANÁ SÚČASNÁ FUNKCIA S MOŽNOSŤOU ROZVOJA  
B - OPTIMÁLNE MOŽNOSTI ROZVOJA / OČAKÁVANÝ OPTIMÁLNY ROZVOJOVÝ TREND

KATASTRÁLNA MAPA



7c - ŠPECIFICKÉ FORMY (ZÁHRADKÁRSKE LOKALITY)

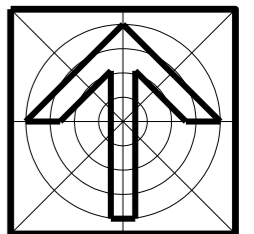
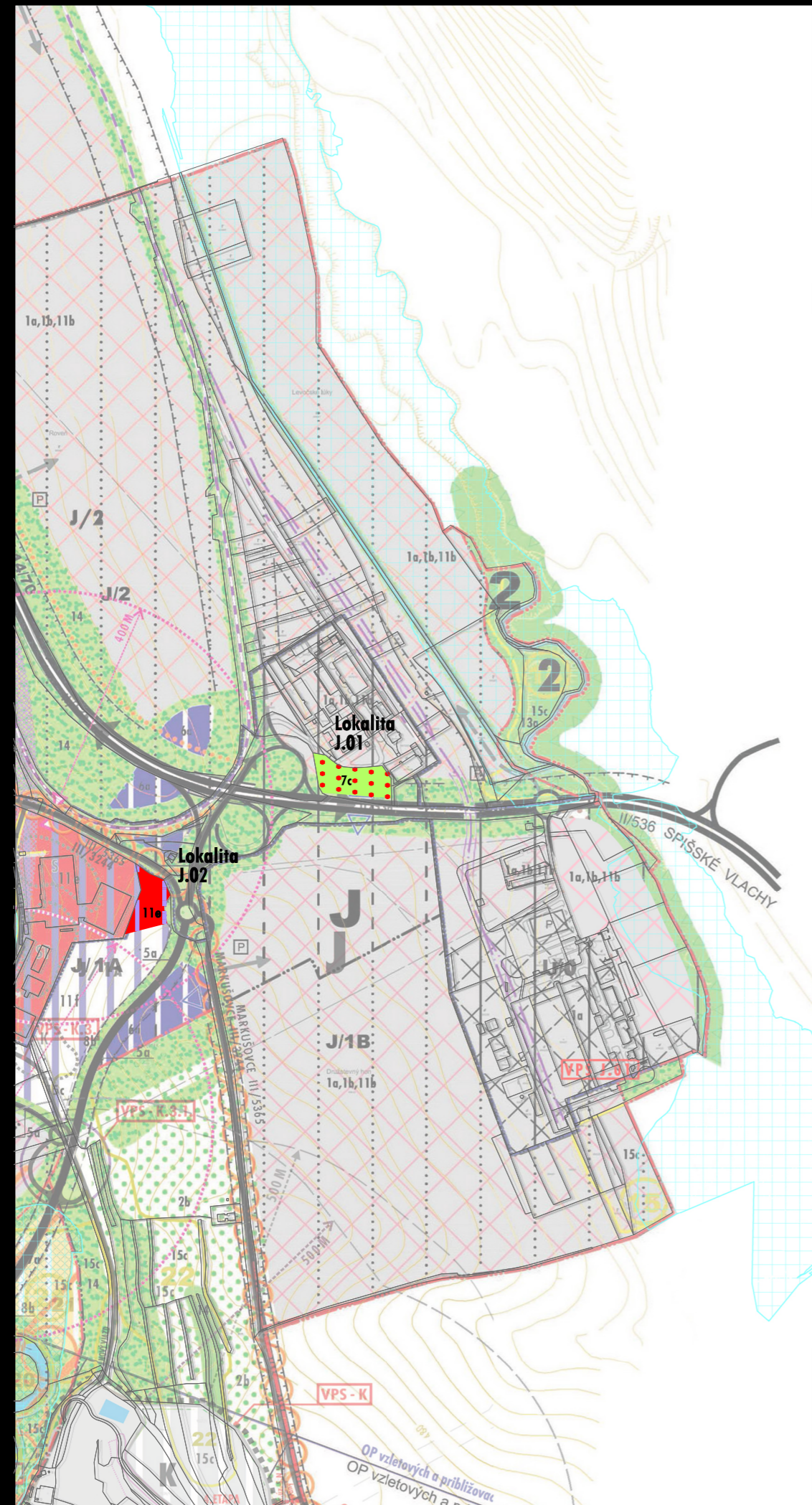
11 - PLOCHY SO ZMIEŠANOU FUNKCIOU:

11e - PLOCHY ZMIEŠANEJ FUNKCIE - BÝVANIE, VYBAVENOSŤ A SKLADY



ZOZNAM LOKALÍT ZMIEN A DOPLNKOV Č.7/2023

J.01 - ZO Vitamín  
J.02 - Polyfunkcia - Lokalita Stojan



obsah výkresu

**KOMPLEXNÝ URBANISTICKÝ NÁVRH / MAPA FUNKČNÝCH PLÔCH  
/ VÝKRES RIEŠENIA VEREJNÉHO DOPRAVNÉHO VYBAVENIA  
/ VÝKRES OCHRANY PRÍRODY A TVORBY KRAJINY VRÁTANE  
PRVKOV ÚSES**

mierka  
**1:10 000**

architektonická kancelária

**arka**

SPOLOČNOSŤ s r.o.  
040 01 Košice  
Zvonárska ul. 23  
tel./ fax: 055 729 41 51  
e-mail: arka@stonline.sk

názov dokumentácie

**ÚZEMNÝ PLÁN MESTA SPIŠSKÁ NOVÁ VES  
ZMENY A DOPLNKY č.7 / 2023**

obstarávateľ

**Mesto Spišská Nová Ves**

hlavný riešiteľ / autor

ing. arch. Dezider Kovács, ing. arch. Jakub Marek

číslo výkresu

hlavný inžinier projektu

ing. arch. Dezider Kovács

zodpovedný projektant

ing. arch. Dezider Kovács

vypracoval

ing. arch. Jakub Marek

kreslil

Jozef Žiaran

kontroloval

ing. arch. Dezider Kovács

druh projektu

územnoplánovacia dokumentácia

číslo sady

číslo zákazky

formát 4xA4

archívne číslo

dátum 2024

**2/E**