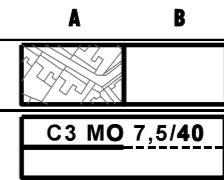


# Ú Z E M N Ý P L Á N M E S T A S P I Š Š K Á N O V Á V E S / Z M E N Y A D O P L N K Y 2 0 2 3

**KOMPLEXNÝ URBANISTICKÝ NÁVRH / MAPA FUNKČNÝCH PLÔCH  
/ VÝKRES RIEŠENIA VEREJNÉHO DOPRAVNÉHO VYBAVENIA  
/ VÝKRES OCHRANY PRÍRODY A TVORBY KRAJINY VRÁTANE PRVKOV ÚSES**

## LEGENDA:

A - VÝCHODISKOVÝ STAV / ZACHOVANÁ SÚČASNÁ FUNKCIA S MOŽNOSŤOU ROZVOJA  
B - OPTIMÁLNE MOŽNOSTI ROZVOJA / OČAKÁVANÝ OPTIMÁLNY ROZVOJOVÝ TREND

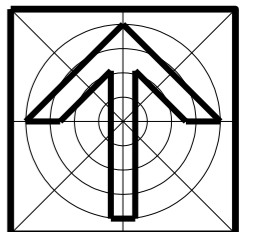


KATASTRÁLNA MAPA

FUNKČNÉ TRIEDY KOMUNIKÁCIÍ A KATEGORIZÁCIA KOMUNIKÁCIÍ  
VÝZNAMNÉ OBSLUŽNÉ KOMUNIKÁCIE FUNKČNEJ TRIEDY C3

ZOZNAM LOKALÍT ZMIEN A DOPLNKOV Č.7/2023

F.01 - RO Hájik



obsah výkresu	<b>KOMPLEXNÝ URBANISTICKÝ NÁVRH / MAPA FUNKČNÝCH PLÔCH / VÝKRES RIEŠENIA VEREJNÉHO DOPRAVNÉHO VYBAVENIA / VÝKRES OCHRANY PRÍRODY A TVORBY KRAJINY VRÁTANE PRVKOV ÚSES</b>	mierka <b>1:10 000</b>
---------------	---	---------------------------

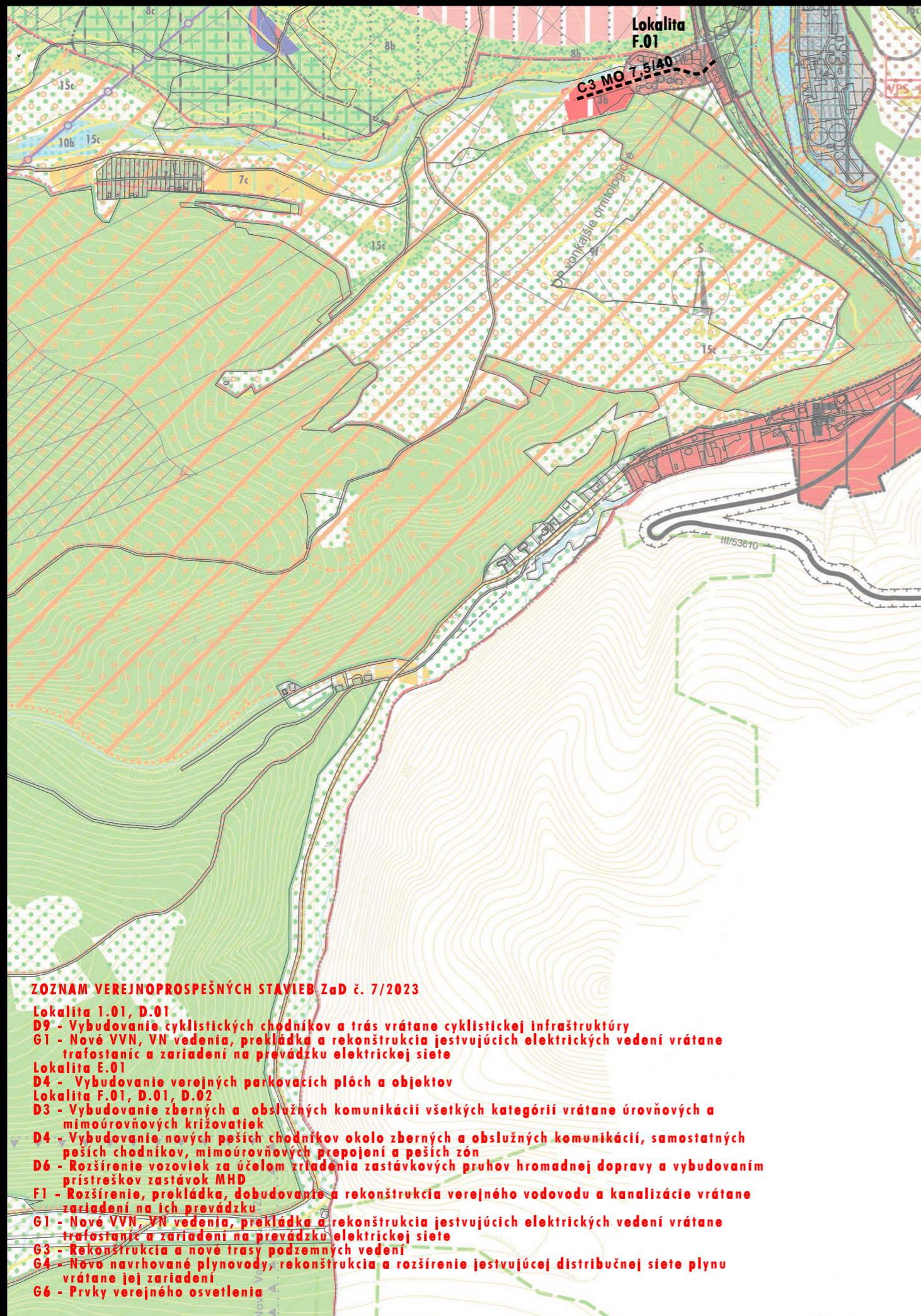
architektonická kancelária

**arka**  
SPOLOČNOSŤ s r.o.  
040 01 Košice  
Zvonárska ul. 23  
tel./ fax: 055 729 41 51  
e-mail: arka@stonline.sk

názov dokumentácie **ÚZEMNÝ PLÁN MESTA SPIŠSKÁ NOVÁ VES  
ZMENY A DOPLNKY č.7 / 2023**

obstarávateľ **Mesto Spišská Nová Ves**

hlavný riešiteľ / autor	ing. arch. Dezider Kovács, ing. arch. Jakub Marek	číslo výkresu	<b>2/G</b>
hlavný inžinier projektu	ing. arch. Dezider Kovács		
zodpovedný projektant	ing. arch. Dezider Kovács		
vypracoval	ing. arch. Jakub Marek		
kreslil	Jozef Žiaran	kontroloval	ing. arch. Dezider Kovács
druh projektu	územnoplánovacia dokumentácia	číslo sady	
číslo zákazky	formát 4xA4		
archívne číslo	dátum 2024		



### ZOZNAM VEREJNOPROSPEŠNÝCH STAVIEB ZaD č. 7/2023

- Lokalita I.01, D.01**  
D9 - Vybudovanie cyklistických chodníkov a trás vrátane cyklistickej infraštruktúry  
G1 - Nové VVN, VN vedenia, prekládka a rekonštrukcia existujúcich elektrických vedení vrátane trafostaníc a zariadení na prevádzku elektrickej siete
- Lokalita E.01**  
D4 - Vybudovanie verejných parkovacích plôch a objektov
- Lokalita F.01, D.01, D.02**  
D3 - Vybudovanie zberných a obslužných komunikácií všetkých kategórií vrátane úrovňových a mimoúrovňových krížovatiek  
D4 - Vybudovanie nových peších chodníkov okolo zberných a obslužných komunikácií, samostatných peších chodníkov, mimoúrovňových prepojení a peších zón  
D6 - Rozšírenie vozoviek za účelom zriadenia zastávkových pruhov hromadnej dopravy a vybudovaním prístreškov zastávok MHD  
F1 - Rozšírenie, prekládka, dobudovanie a rekonštrukcia verejného vodovodu a kanalizácie vrátane zariadení na ich prevádzku  
G1 - Nové VVN, VN vedenia, prekládka a rekonštrukcia existujúcich elektrických vedení vrátane trafostaníc a zariadení na prevádzku elektrickej siete  
G3 - Rekonštrukcia a nové trasy podzemných vedení  
G4 - Novo navrhované plynovody, rekonštrukcia a rozšírenie existujúcej distribučnej siete plynu vrátane jej zariadení  
G6 - Prvky verejného osvetlenia