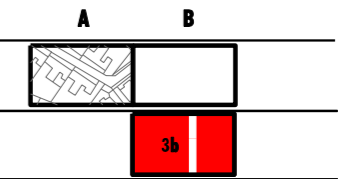


# Ú Z E M N Ý P L Á N M E S T A S P I Š Š K Á N O V Á V E S / Z M E N Y A D O P L N K Y 2 0 2 3

**KOMPLEXNÝ URBANISTICKÝ NÁVRH / MAPA FUNKČNÝCH PLÔCH  
/ VÝKRES RIEŠENIA VEREJNÉHO DOPRAVNÉHO VYBAVENIA  
/ VÝKRES OCHRANY PRÍRODY A TVORBY KRAJINY VRÁTANE PRVKOV ÚSES**

## LEGENDA:

**A - VÝCHODISKOVÝ STAV / ZACHOVANÁ SÚČASNÁ FUNKCIA S MOŽNOSŤOU ROZVOJA  
B - OPTIMÁLNE MOŽNOSTI ROZVOJA / OČAKÁVANÝ OPTIMÁLNY ROZVOJOVÝ TREND**



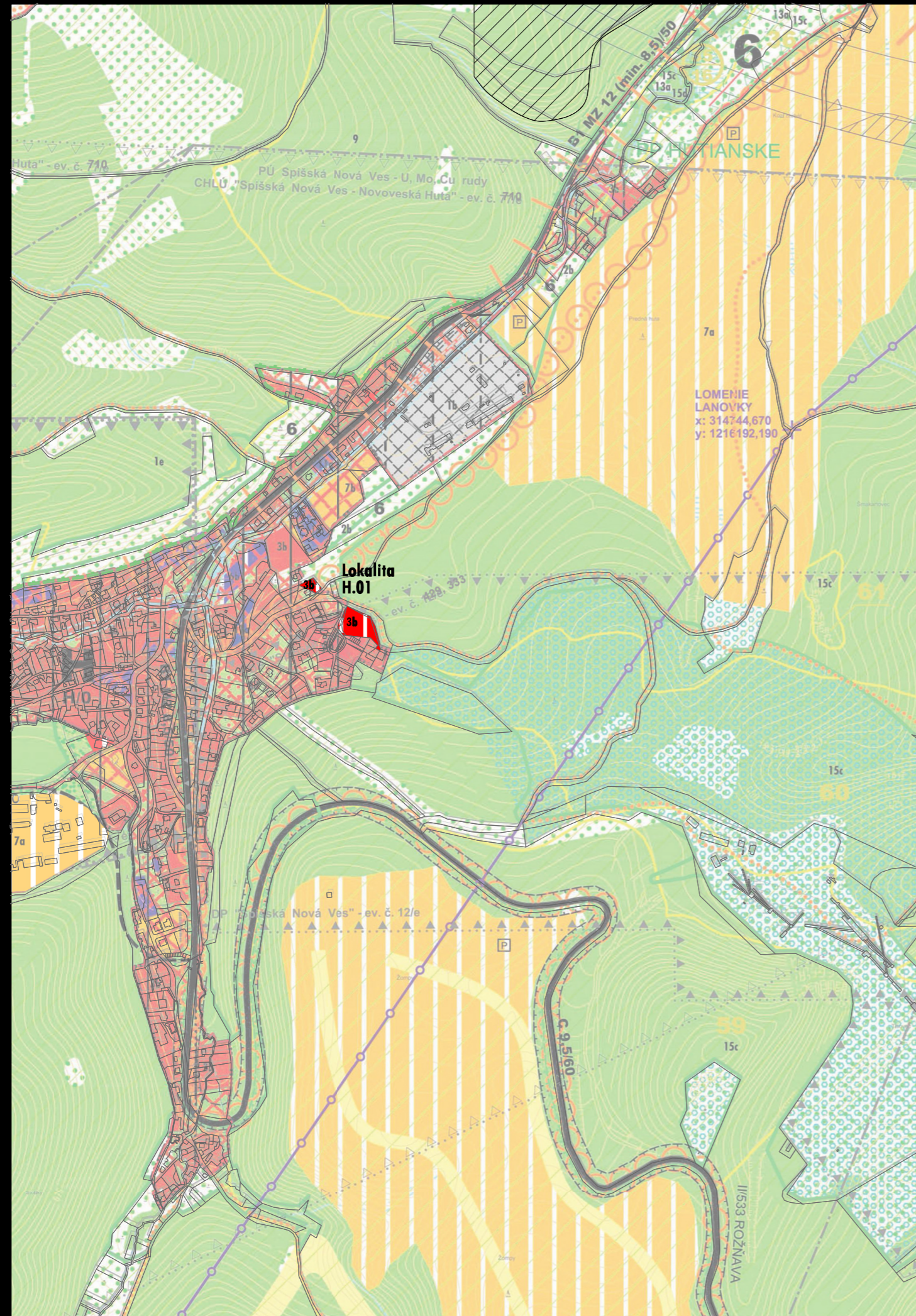


### KATASTRÁLNA MAPA

**3 - PLOCHY BÝVANIA :  
3b - RODINNÉ DOMY**

### ZOZNAM LOKALÍT ZMIEN A DOPLNKOV Č.7/2023

**H.01 - Bývanie Novoveská Huta**



obsah výkresu	<b>KOMPLEXNÝ URBANISTICKÝ NÁVRH / MAPA FUNKČNÝCH PLÔCH / VÝKRES RIEŠENIA VEREJNÉHO DOPRAVNÉHO VYBAVENIA / VÝKRES OCHRANY PRÍRODY A TVORBY KRAJINY VRÁTANE PRVKOV ÚSES</b>	mierka <b>1:10 000</b>
---------------	---	---------------------------

**architektonická kancelária**

**arka**

SPOLOČNOSŤ s r.o.  
040 01 Košice  
Zvonárska ul. 23  
tel./ fax: 055 729 41 51  
e-mail: arka@stonline.sk

názov dokumentácie **ÚZEMNÝ PLÁN MESTA SPIŠSKÁ NOVÁ VES  
ZMENY A DOPLNKY č.7 / 2023**

obstarávateľ **Mesto Spišská Nová Ves**

hlavný riešiteľ / autor	ing. arch. Dezider Kovács, ing. arch. Jakub Marek	číslo výkresu
hlavný inžinier projektu	ing. arch. Dezider Kovács	<b>2/H</b>
zodpovedný projektant	ing. arch. Dezider Kovács	
vypracoval	ing. arch. Jakub Marek	
kreslil	Jozef Žiaran	kontroloval ing. arch. Dezider Kovács
druh projektu	územnoplánovacia dokumentácia	číslo sady
číslo zákazky	formát 4x4	
archívne číslo	dátum 2024	