




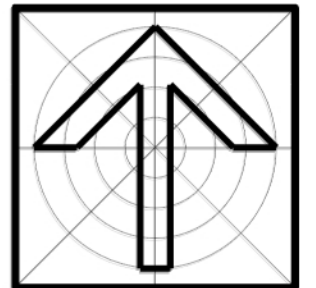
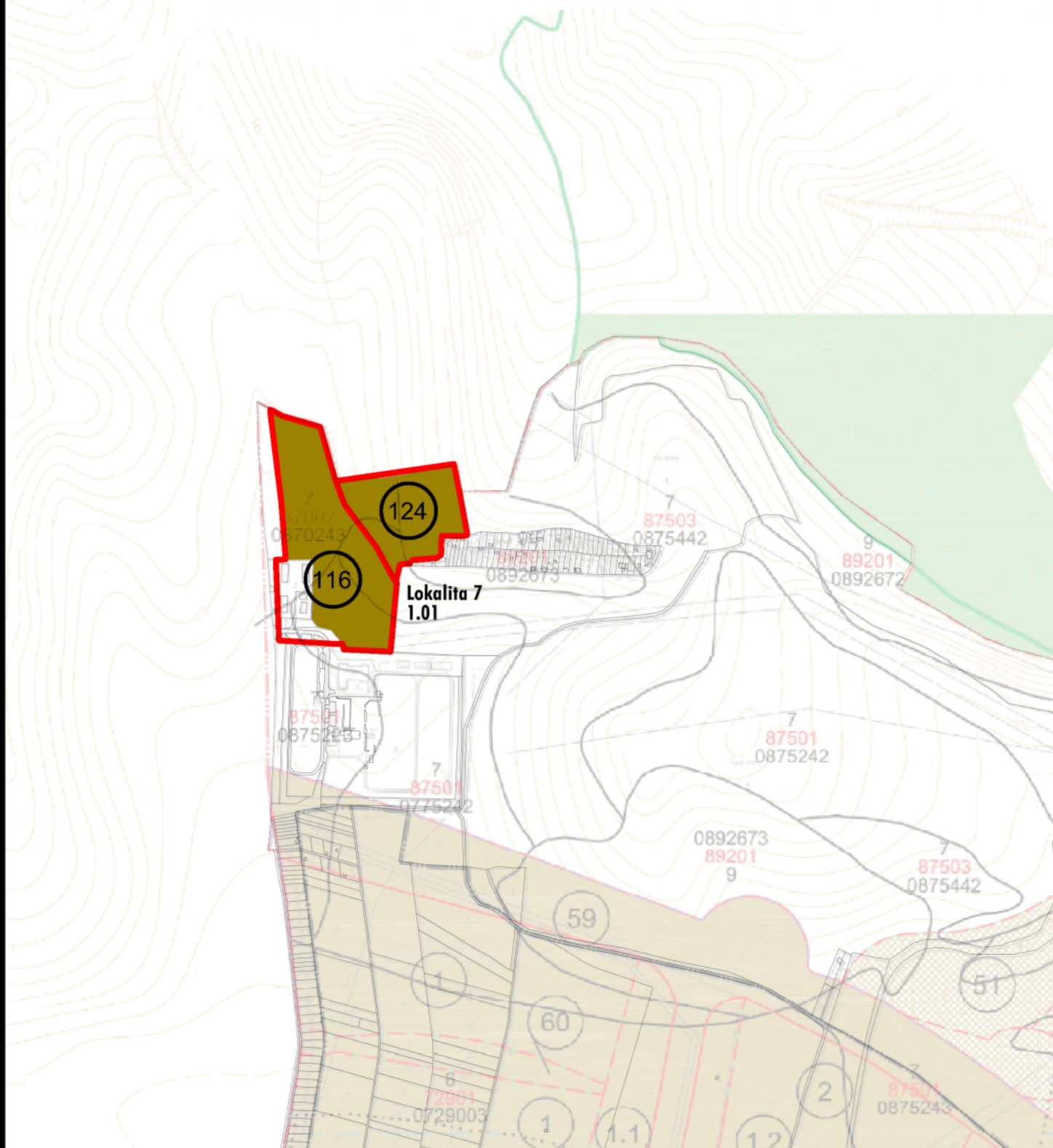
# Ú Z E M N Ý P L Á N M E S T A S P I Š Š K Á N O V Á V E S / Z M E N Y A D O P L N K Y 2 0 2 3

**KOMPLEXNÝ URBANISTICKÝ NÁVRH / MAPA FUNKČNÝCH PLÔCH  
/ VÝKRES RIEŠENIA VEREJNÉHO DOPRAVNÉHO VYBAVENIA  
/ VÝKRES OCHRANY PRÍRODY A TVORBY KRAJINY VRÁTANE PRVKOV ÚSES**

## LEGENDA:

### ÚPN MESTA SPIŠSKÁ NOVÁ VES ZMENY A DOPLNKY 2023

|  |   |
|--|---|
| VÝHLADOVÉ PLOCHY ODŇATIA PPF/OPTIMÁLNE |  |
| ČÍSLA LOKALÍT                          |  |
| ORNÁ PÔDA                              |  |



obsah výkresu

**VYHODNOTENIE ZÁBEROV POĽNOHOSPODÁRSKEJ  
PÔDY A LESNÉHO PÔDNEHO FONDU**

mierka  
**1:10 000**

architektonická kancelária

**arka**

SPOLOČNOSŤ s r.o.  
040 01 Košice  
Zvonárska ul. 23  
tel./ fax: 055 729 41 51  
e-mail: arka@stonline.sk

názov dokumentácie

**ÚZEMNÝ PLÁN MESTA SPIŠSKÁ NOVÁ VES  
ZMENY A DOPLNKY č.7 / 2023**

obstarávateľ

**Mesto Spišská Nová Ves**

hlavný riešiteľ / autor

ing. arch. Dezider Kovács, ing. arch. Jakub Marek

číslo výkresu

hlavný inžinier projektu

ing. arch. Dezider Kovács

zodpovedný projektant

ing. arch. Dezider Kovács

vypracoval

ing. arch. Jakub Marek

kreslil

Jozef Žiaran

kontroloval ing. arch. Dezider Kovács

druh projektu

územnoplánovacia dokumentácia

číslo sady

číslo zákazky

formát 4x4

archívne číslo

dátum 2024

**6/A**